PE GAEC GRANCHER-LOUCHET
Détermination des surfaces épandables

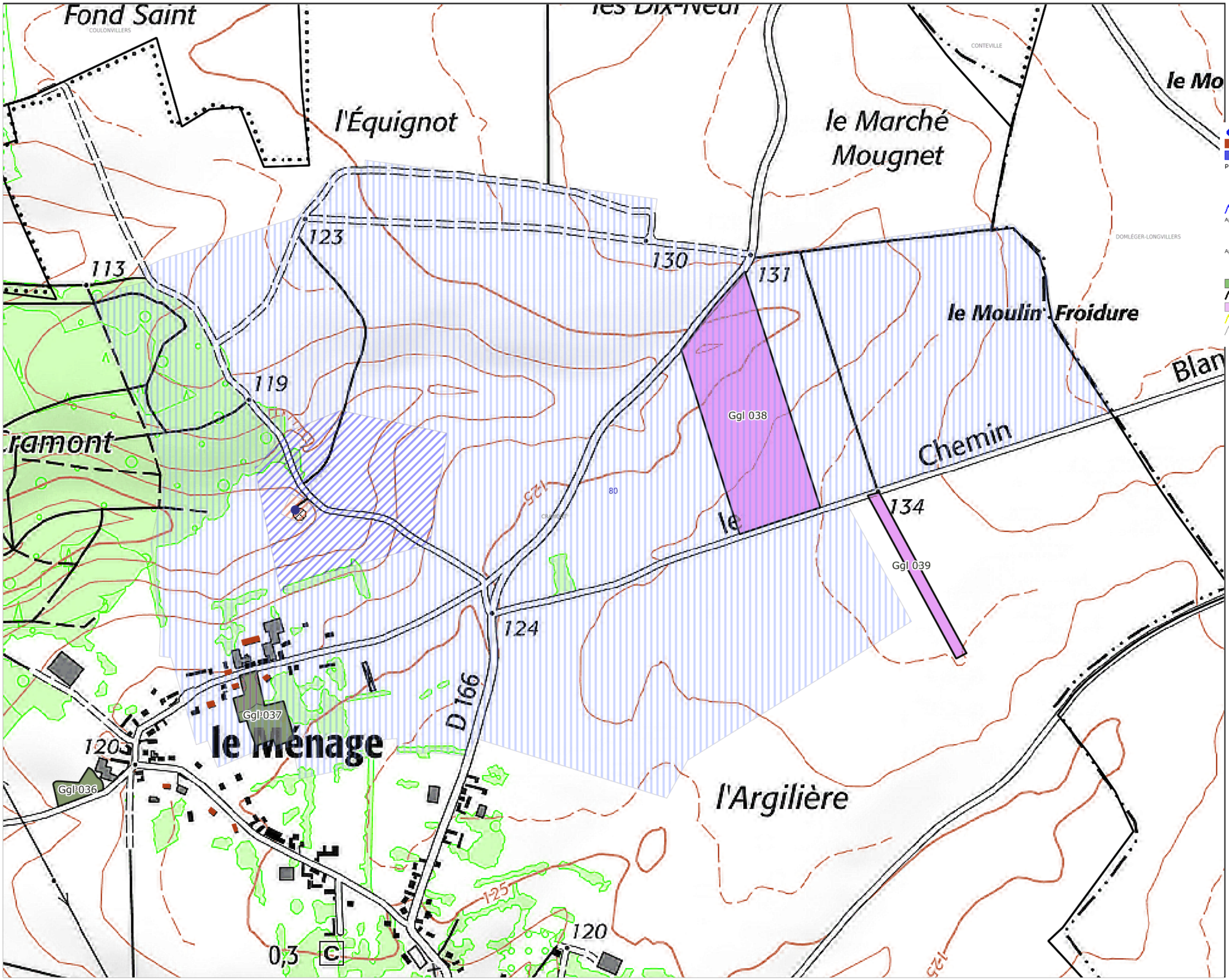

Légende :

- Points d'eau potable
- Tiers
- Surfaces en eau
- Périmètres de captage
  - Immédiat
  - Eloigné
  - Rapproché
- Cours d'eau
- Aptitudes réglementaires fumier compact
  - Sous contrainte
  - Interdit
- Aptitudes réglementaires lisier
  - Sous contrainte
  - Interdit
- Prairies permanentes
- Parcelles de périmètre
- Champs
- Contours des communes
- Contours des communes (forcé)
- Scan25

Avenir Conseil Élevage

Echelle 1:7500

0 82 164 m

05/05/2021

CS 50341 – 5 av François Mitterrand
59400 CAMBRAI

ERMES by IGTools

© IGN - Copie et reproduction interdite ®

PE GAEC GRANCHER-LOUCHET
Détermination des surfaces épandables

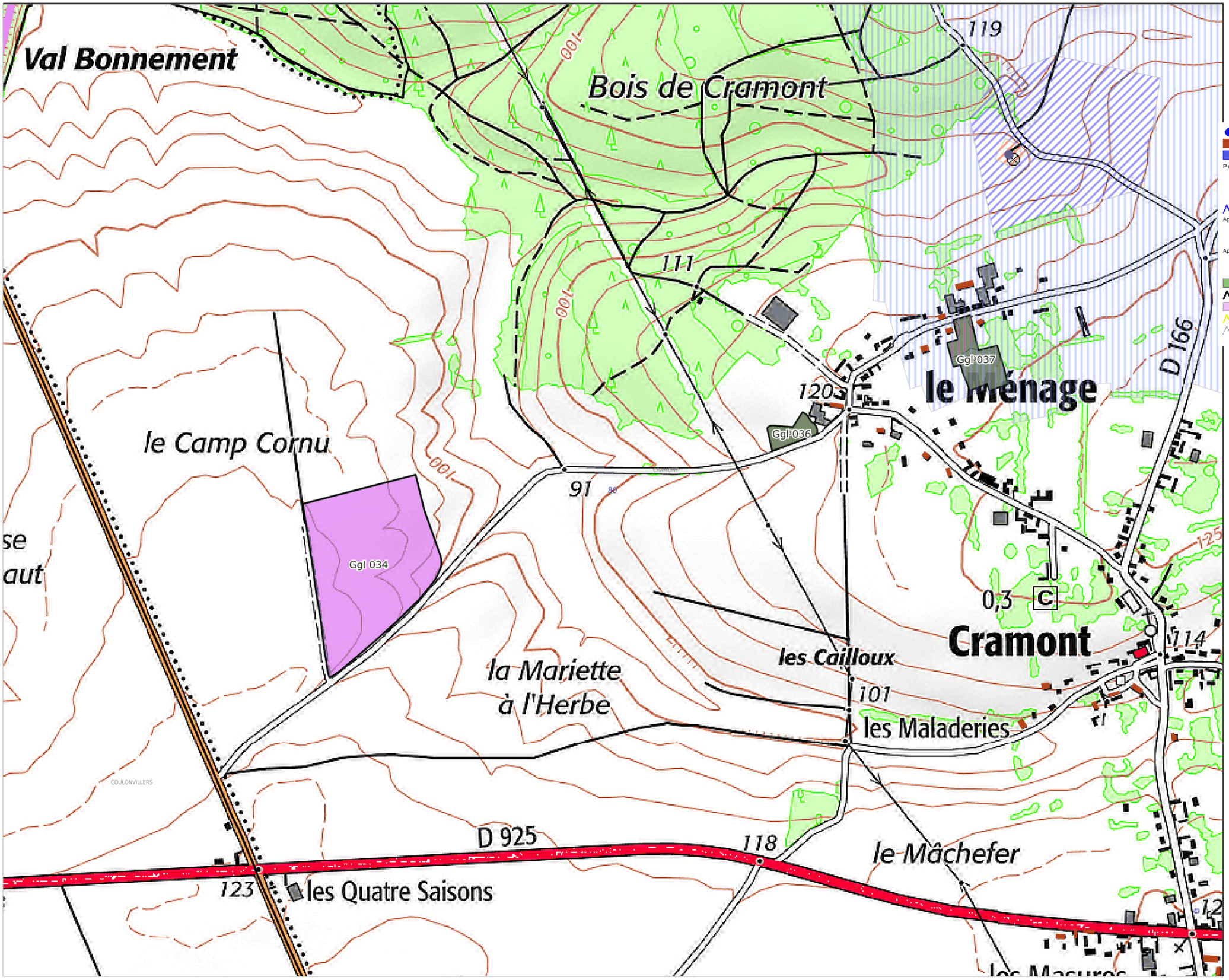

Légende :

- Points d'eau potable
- Tiers
- Surfaces en eau
- Périmètres de captage
  - Immédiat
  - Eloigné
  - Rapproché
- Cours d'eau
- Aptitudes réglementaires fumier compact
  - Sous contrainte
  - Interdit
- Aptitudes réglementaires lisier
  - Sous contrainte
  - Interdit
- Prairies permanentes
- Parcelles de périmètre
- Champs
- Contours des communes
- Contours des communes (forcé)

Scan25

Avenir Conseil Élevage

Echelle 1:7500

0 82 164 m

05/05/2021

CS 50341 – 5 av François Mitterrand
59400 CAMBRAI

ERMES by IGTools

© IGN - Copie et reproduction interdite ®

PE GAEC GRANCHER-LOUCHET
Détermination des surfaces épandables

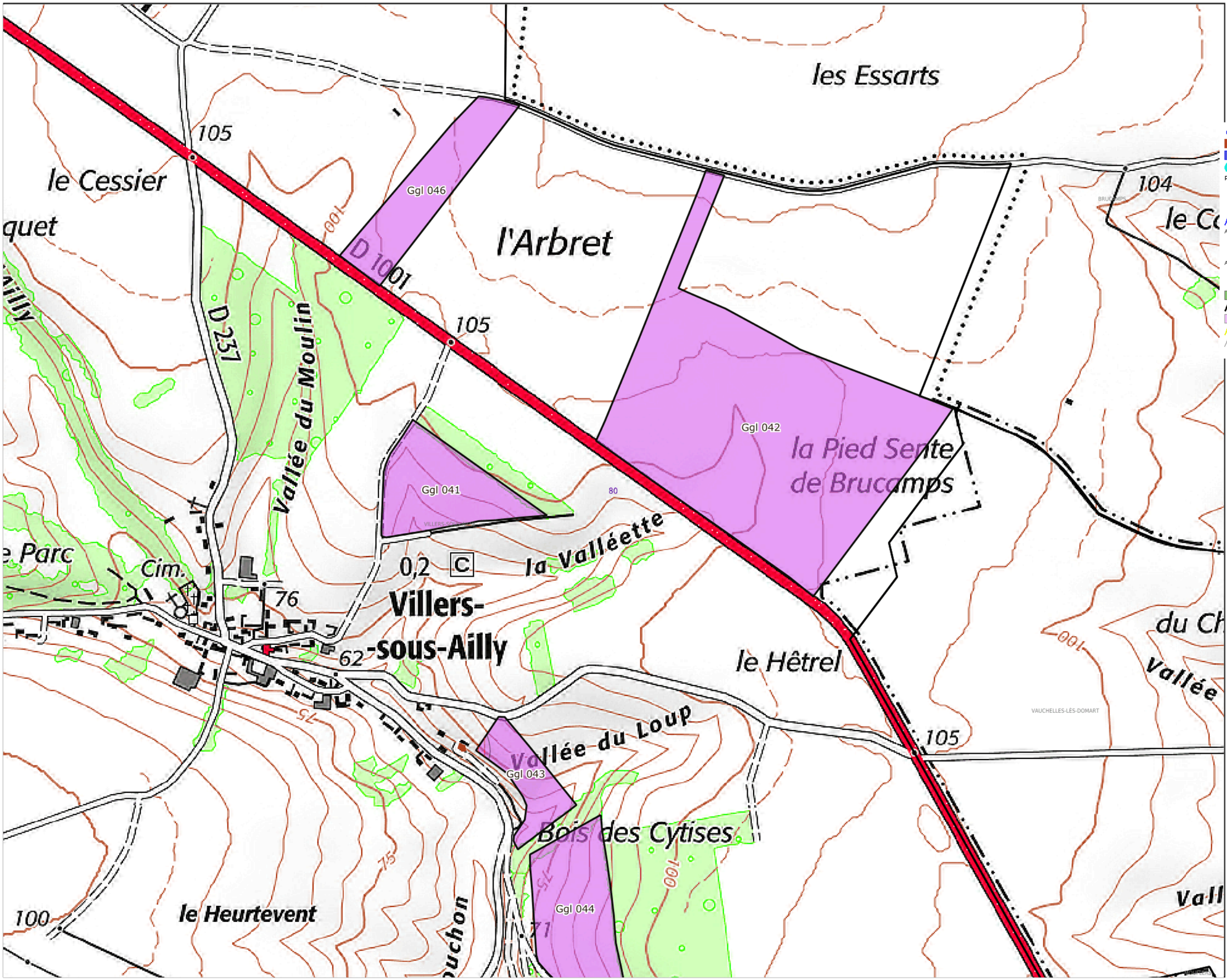

Légende :

- Points d'eau potable
- Tiers
- Surfaces en eau
- Points d'eau
- Périmètres de captage
  - Immédiat
  - Eloigné
  - Rapproché
- Cours d'eau
- Aptitudes réglementaires fumier compact
  - Sous contrainte
  - Interdit
- Aptitudes réglementaires lisier
  - Sous contrainte
  - Interdit
- Prairies permanentes
- Parcelles de périmètre
- Champs
- Contours des communes
- Contours des communes (forcé)
- Scan25

Avenir Conseil Élevage

Echelle 1:7500

0 82 164 m

05/05/2021

CS 50341 – 5 av François Mitterrand
59400 CAMBRAI

ERMES by IGTools

© IGN - Copie et reproduction interdite ®

PE GAEC GRANCHER-LOUCHET
Détermination des surfaces épandables

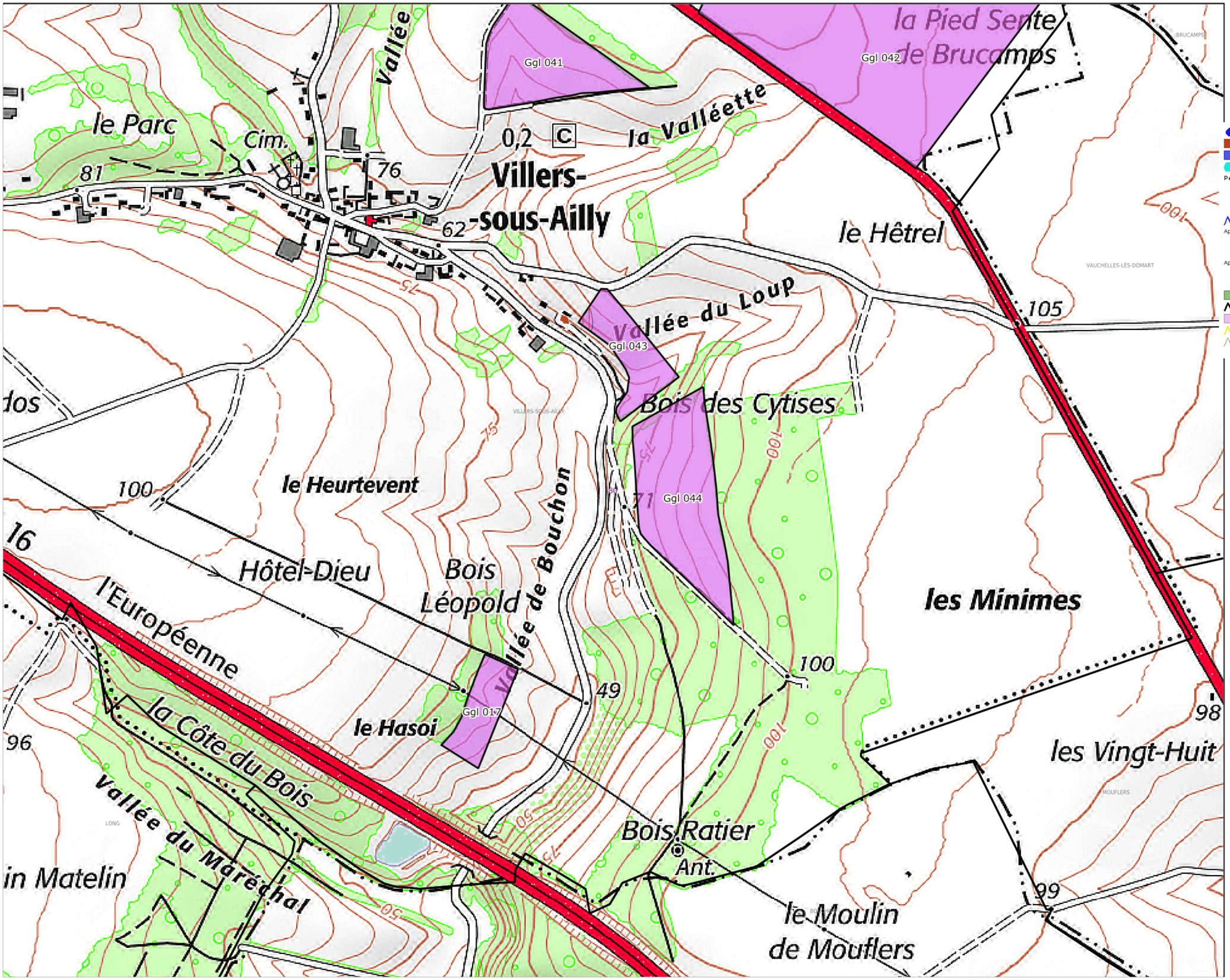

Légende :

- Points d'eau potable
- Tiers
- Surfaces en eau
- Points d'eau
- Périmètres de captage
  - Immédiat
  - Eloigné
  - Rapproché
- Cours d'eau
- Aptitudes réglementaires fumier compact
  - Sous contrainte
  - Interdit
- Aptitudes réglementaires lisier
  - Sous contrainte
  - Interdit
- Prairies permanentes
- Parcelles de périmètre
- Champs
- Contours des communes
- Contours des communes (forcé)
- Scan25

Avenir Conseil Élevage

Echelle 1:7500

0 82 164 m

05/05/2021

CS 50341 – 5 av François Mitterrand
59400 CAMBRAI

ERMES by IGTools

© IGN - Copie et reproduction interdite ®

PE GAEC GRANCHER-LOUCHET
Détermination des surfaces épandables

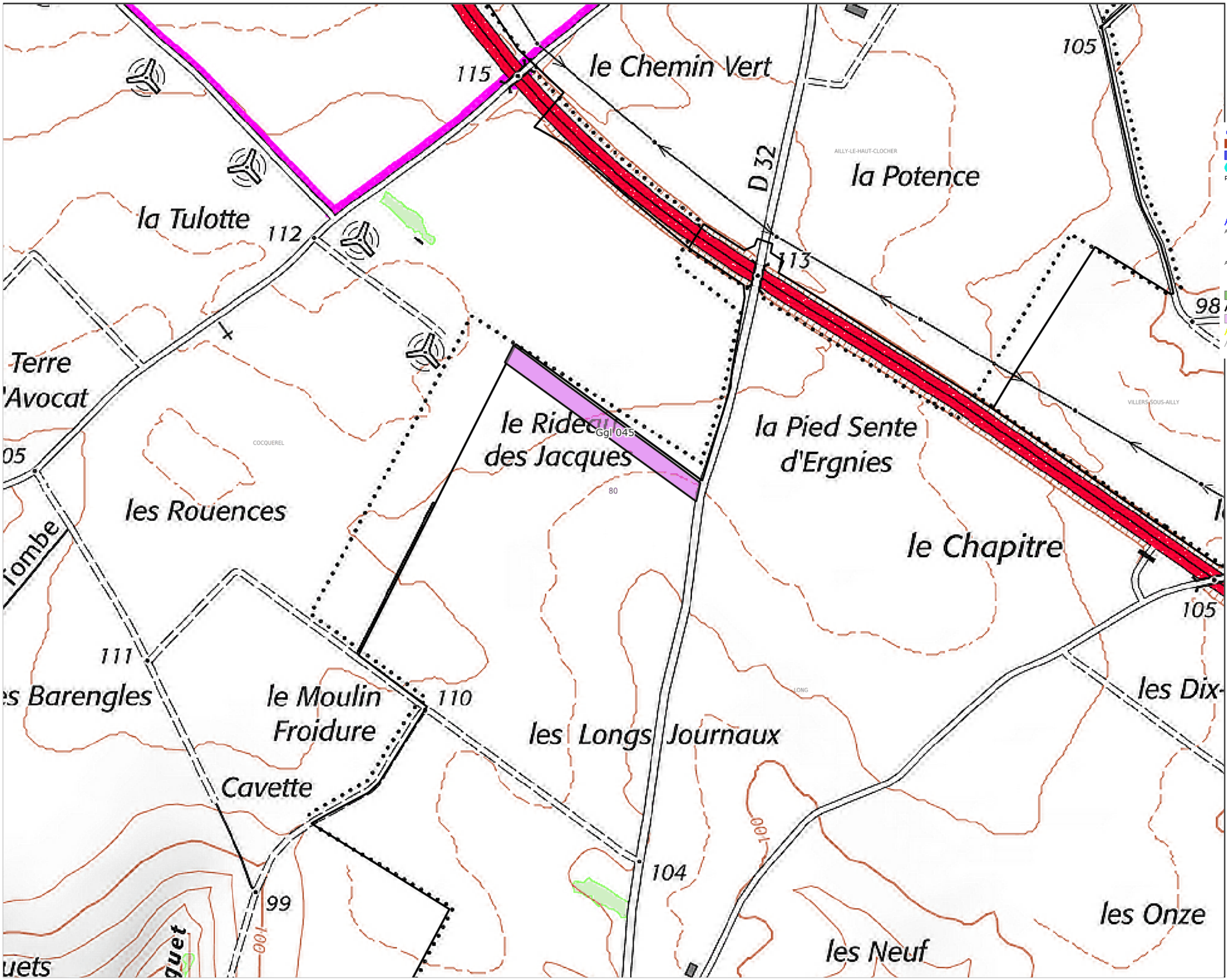

Légende :

- Points d'eau potable
- Tiers
- Surfaces en eau
- Points d'eau
- Périmètres de captage
  - Immédiat
  - Eloigné
  - Rapproché
- Cours d'eau
- Aptitudes réglementaires fumier compact
  - Sous contrainte
  - Interdit
- Aptitudes réglementaires lisier
  - Sous contrainte
  - Interdit
- Prairies permanentes
- Parcelles de périmètre
- Champs
- Contours des communes
- Contours des communes (forcé)
- Scan25

Avenir Conseil Élevage

Echelle 1:7500

0 82 164 m

05/05/2021

CS 50341 – 5 av François Mitterrand
59400 CAMBRAI

ERMES by IGTools

© IGN - Copie et reproduction interdite ®